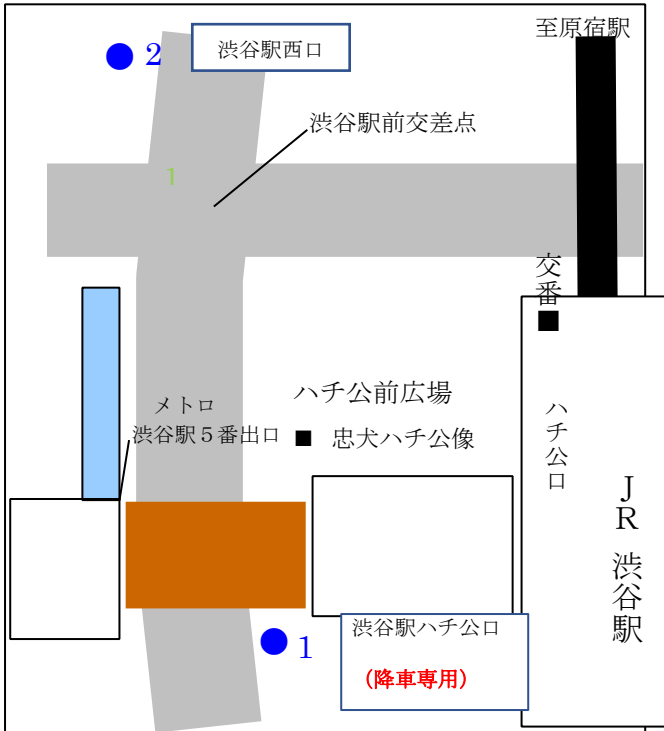


# 「神宮の杜（もり）ルート」主なバス停位置案内

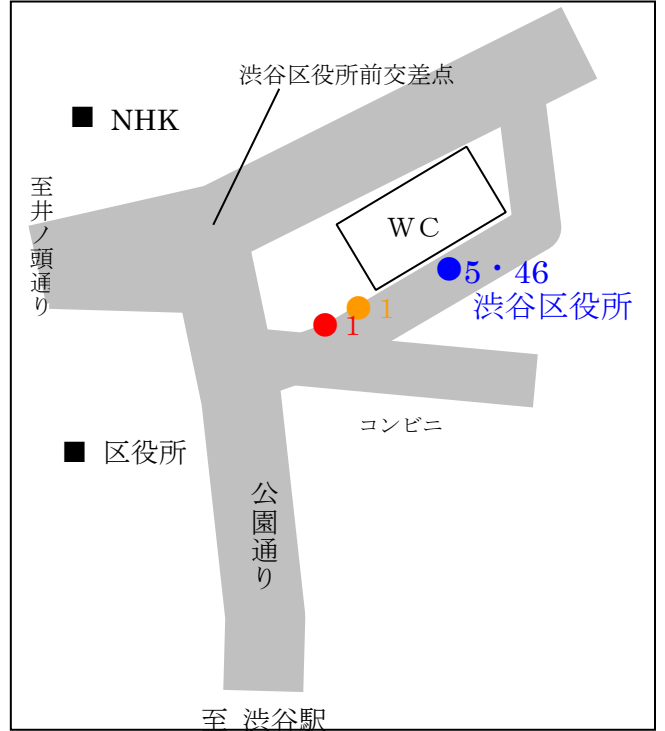
(令和4年4月現在)

## 2 渋谷駅西口 1 渋谷駅ハチ公口 (降車専用)



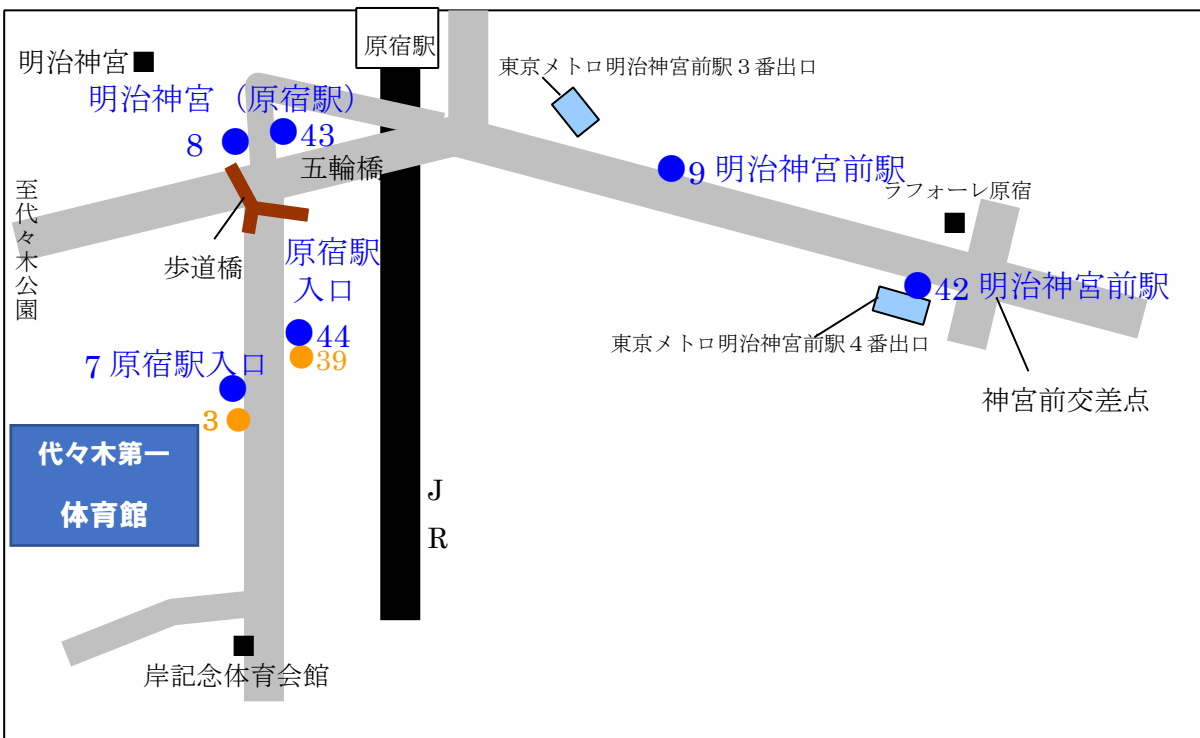
- 2 … 「神宮の杜ルート」渋谷駅西口バス停
- 1 … 「神宮の杜ルート」渋谷駅ハチ公口バス停 (降車専用)

## 5・46 渋谷区役所



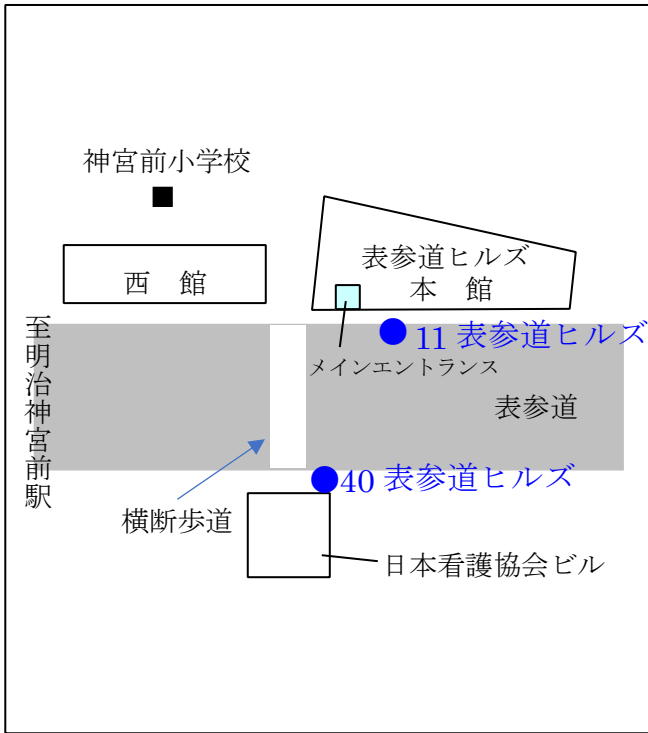
- 1 … 「春の小川ルート」バス停
- 1 … 「夕やけこやけルート」バス停

## 7・44 原宿駅入口 8・43 明治神宮 (原宿駅) 9・42 明治神宮前駅

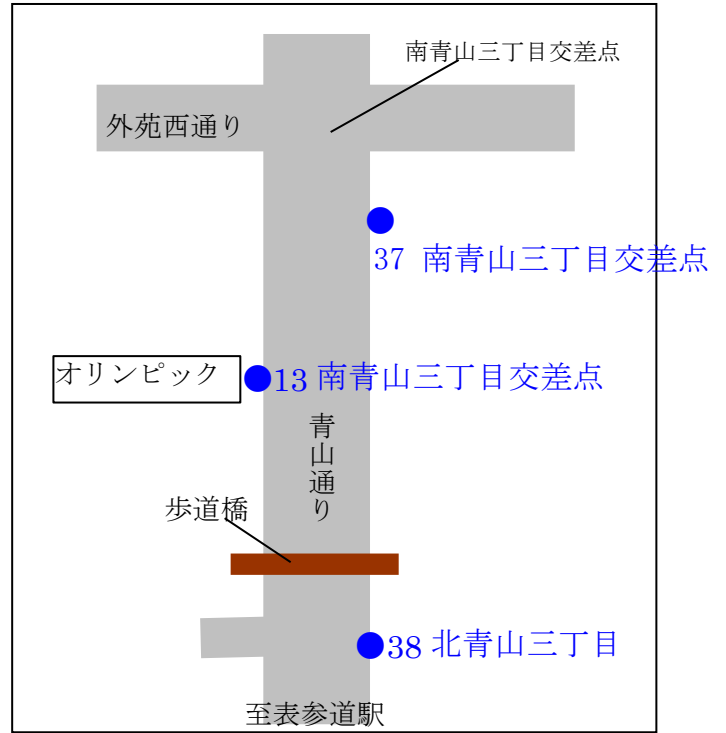


- 3 と ● 39 … 「本町・笹塚循環 春の小川ルート」バス停と併用

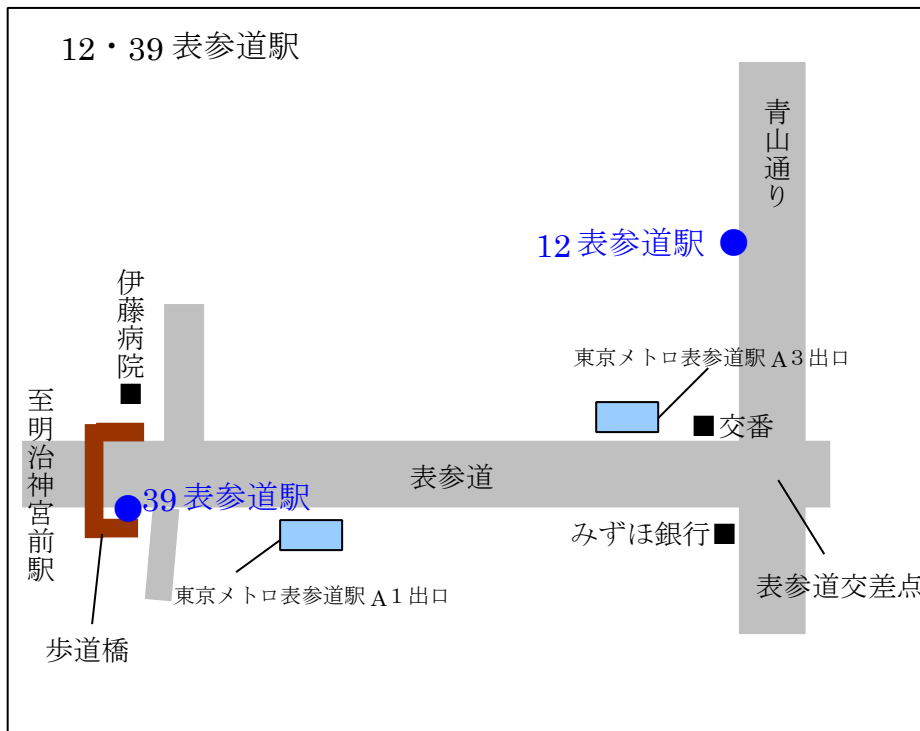
11・40 表参道ヒルズ



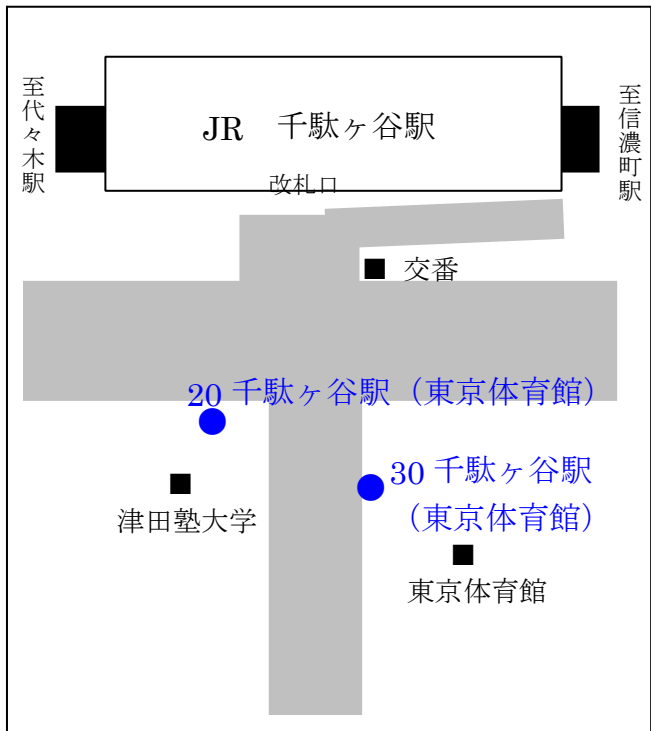
13・37 南青山三丁目交差点 38 北青山三丁目



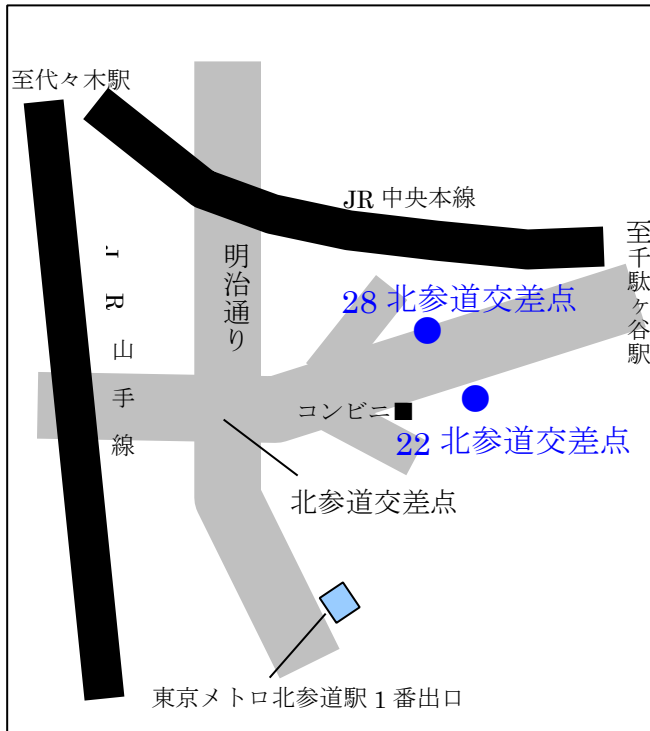
12・39 表参道駅



20・30 千駄ヶ谷駅（東京体育館）



22・28 北参道交差点



27 代々木駅

