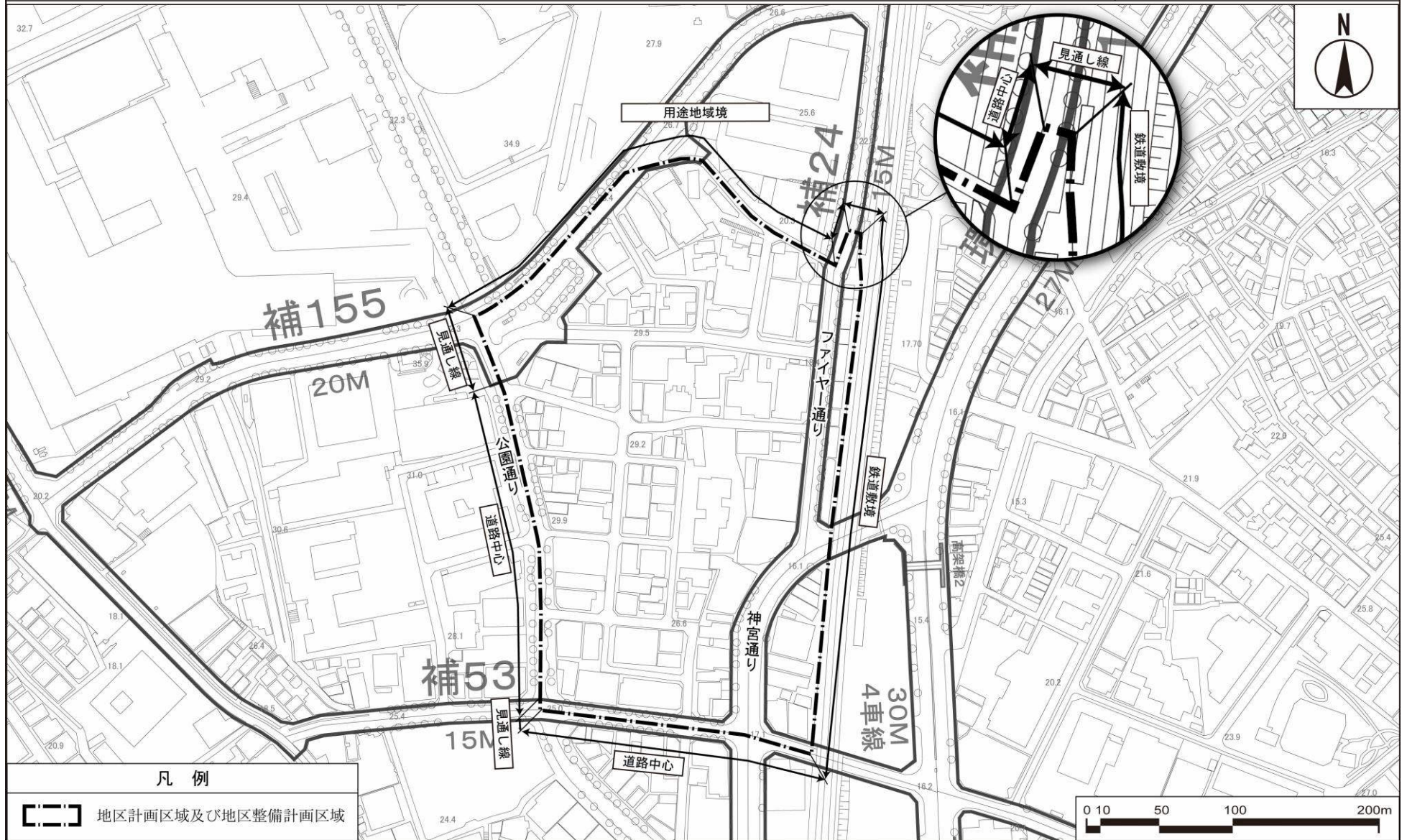


東京都市計画地区計画

神南一丁目北地区地区計画 計画図 1

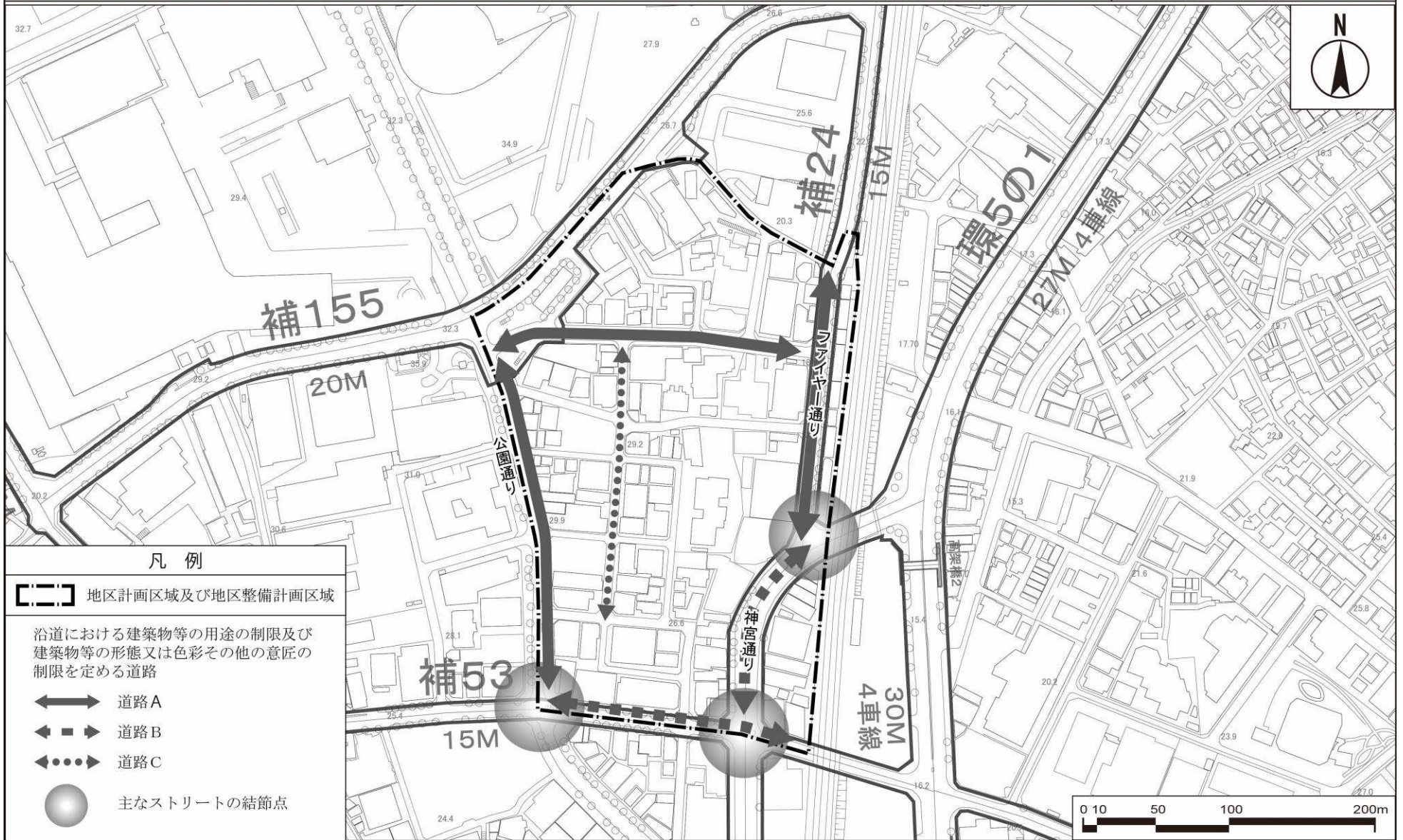
[渋谷区決定]



この地図は、東京都知事の承認を受けて、東京都縮尺 2,500 分の 1 地形図を利用して作成したものである。無断複製を禁ずる。「(承認番号) MMT 利許第 04-K113-5 号、令和 4 年 6 月 1 0 日」
「(承認番号) 4 都市基交測第 44 号、令和 4 年 6 月 1 0 日」「(承認番号) 4 都市基街都第 105 号、令和 4 年 6 月 2 7 日」

東京都市計画地区計画
 神南一丁目北地区地区計画 計画図 2

[渋谷区決定]



この地図は、東京都知事の承認を受けて、東京都縮尺 2,500 分の 1 地形図を利用して作成したものである。無断複製を禁ずる。「(承認番号) MMT 利許第 04-K113-5 号、令和 4 年 6 月 1 0 日」
 「(承認番号) 4 都市基交測第 44 号、令和 4 年 6 月 1 0 日」「(承認番号) 4 都市基街都第 105 号、令和 4 年 6 月 2 7 日」

東京都市計画地区計画
神南一丁目北地区地区計画 計画図3

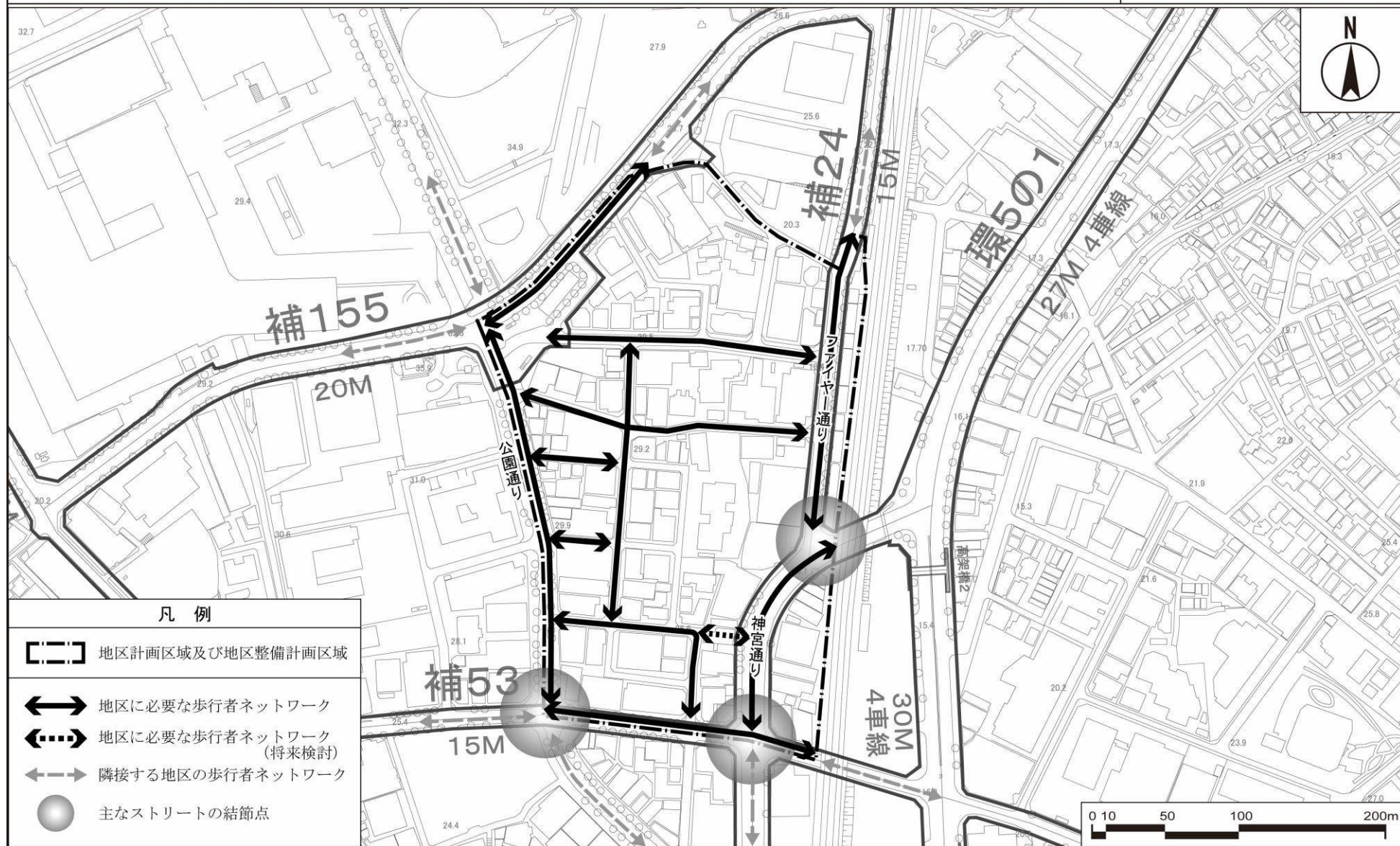
[渋谷区決定]



この地図は、東京都知事の承認を受けて、東京都縮尺 2,500 分の 1 地形図を利用して作成したものである。無断複製を禁ずる。「(承認番号) MMT 利許第 04-K113-5 号、令和 4 年 6 月 1 0 日」「(承認番号) 4 都市基交測第 44 号、令和 4 年 6 月 1 0 日」「(承認番号) 4 都市基街都第 105 号、令和 4 年 6 月 2 7 日」

東京都市計画地区計画
 神南一丁目北地区地区計画 方針付図 1

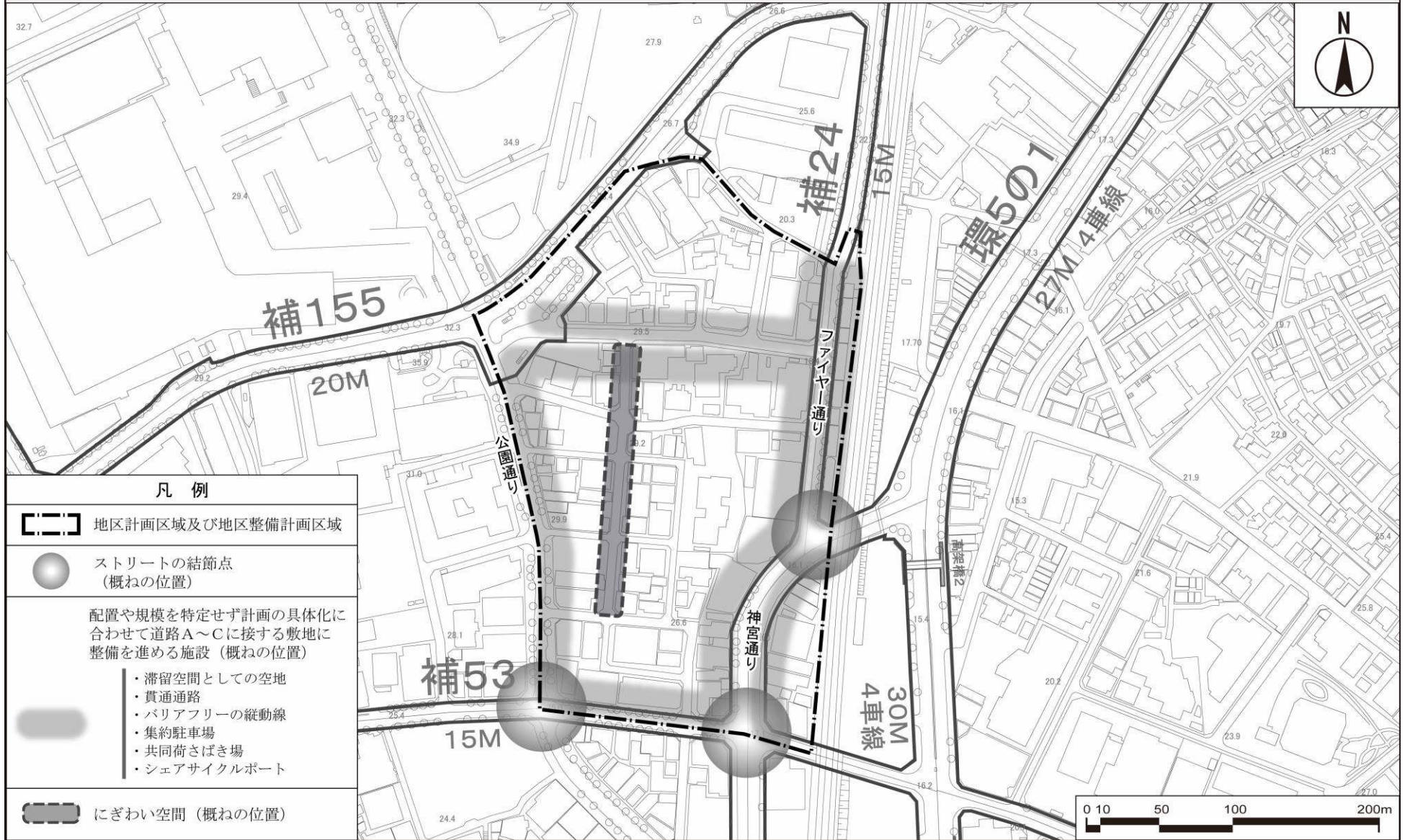
[渋谷区決定]



この地図は、東京都知事の承認を受けて、東京都縮尺 2,500 分の 1 地形図を利用して作成したものである。無断複製を禁ずる。「(承認番号) MMT 利許第 04-K113-5 号、令和 4 年 6 月 1 0 日」「(承認番号) 4 都市基交測第 44 号、令和 4 年 6 月 1 0 日」「(承認番号) 4 都市基街都第 105 号、令和 4 年 6 月 2 7 日」

東京都市計画地区計画
 神南一丁目北地区地区計画 方針付図2

[渋谷区決定]



この地図は、東京都知事の承認を受けて、東京都縮尺 2,500 分の 1 地形図を利用して作成したものである。無断複製を禁ずる。「(承認番号) MMT 利許第 04-K113-5 号、令和 4 年 6 月 1 0 日」「(承認番号) 4 都市基交測第 44 号、令和 4 年 6 月 1 0 日」「(承認番号) 4 都市基街都第 105 号、令和 4 年 6 月 2 7 日」

東京都市計画地区計画
神南一丁目北地区地区計画 方針付図 3

[渋谷区決定]



この地図は、東京都知事の承認を受けて、東京都縮尺 2,500 分の 1 地形図を利用して作成したものである。無断複製を禁ずる。「(承認番号) MMT 利許第 04-K113-5 号、令和 4 年 6 月 1 0 日」「(承認番号) 4 都市基交測第 44 号、令和 4 年 6 月 1 0 日」「(承認番号) 4 都市基街都第 105 号、令和 4 年 6 月 2 7 日」